APY ZASADNICZEJ

Gmina : BOBROWNIKI

Obręb : Sączów, ul.Wolności

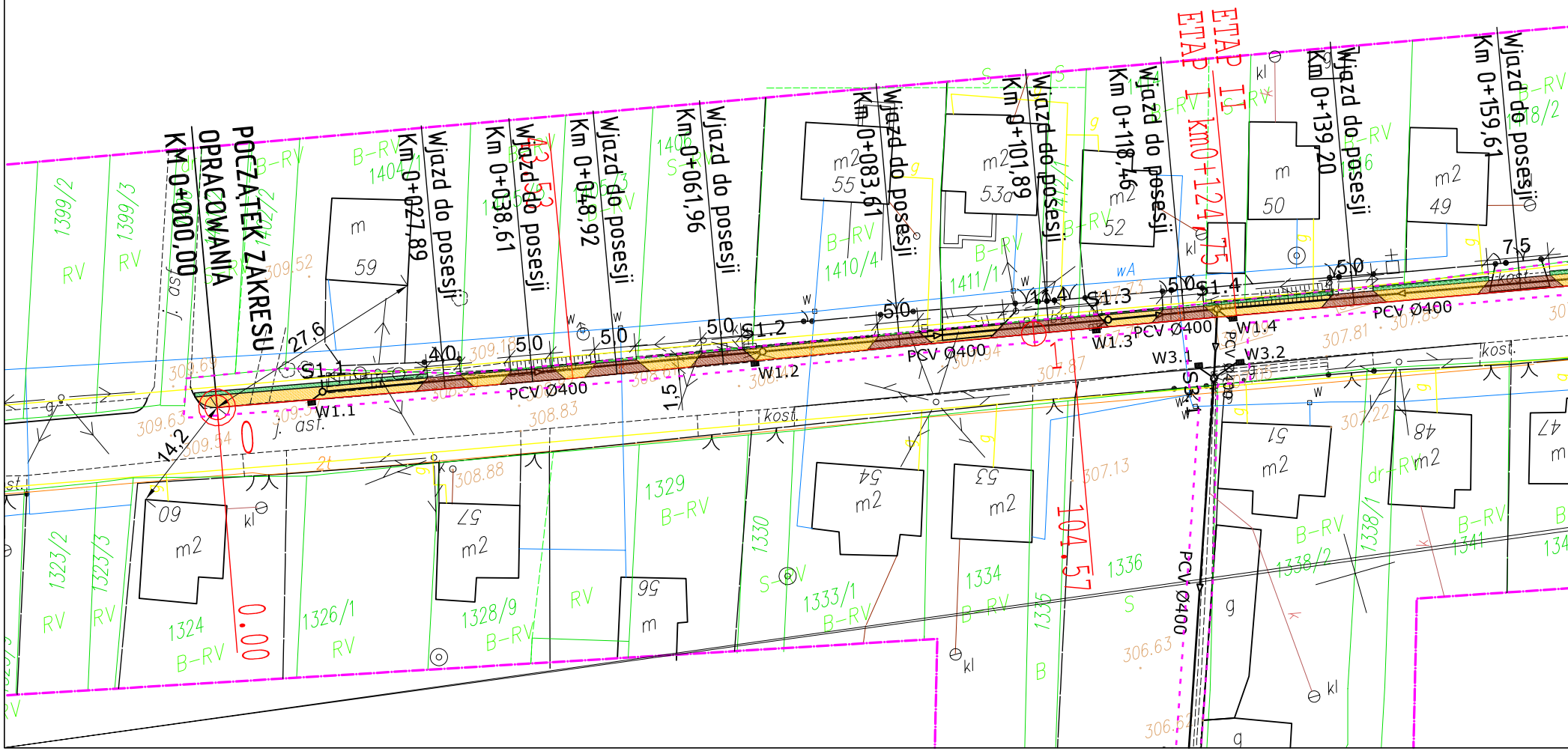

POCZĄTEK ZAKRESU OPRACOWANIA
Km 0+000,00
Km 0+027,89
Wjazd do posesji
Km 0+038,61
Wjazd do posesji
Km 0+048,92
Wjazd do posesji
Km 0+061,96
Wjazd do posesji
Km 0+083,61
Wjazd do posesji
Km 0+101,89
Wjazd do posesji
Km 0+118,46
Wjazd do posesji
ETAP II
ETAP I km0+124,75
Km 0+139,20
Wjazd do posesji
Km 0+159,61
Wjazd do posesji
S1.1
S1.2
S1.3
S1.4
S3.1
W1.1
W1.2
W1.3
W1.4
W3.1
W3.2
PCV Ø400
27,6
14,2
4,0
5,0
7,5
104,57
0.00
1399/2
1399/3
1404/1
1406
1410/4
1411/1
1323/2
1323/3
1324
1326/1
1328/9
1329
1330
1333/1
1334
1335
1336
1338/1
1338/2
1341
RV
B–RV
S–RV
dr–RV
m
m2
59
60
57
56
55
54
53a
53
52
51
50
49
48
47
kl
kost.
j. asf.
309.52
309.63
309.54
308.88
308.83
307.94
307.87
307.81
307.22
307.13
306.63

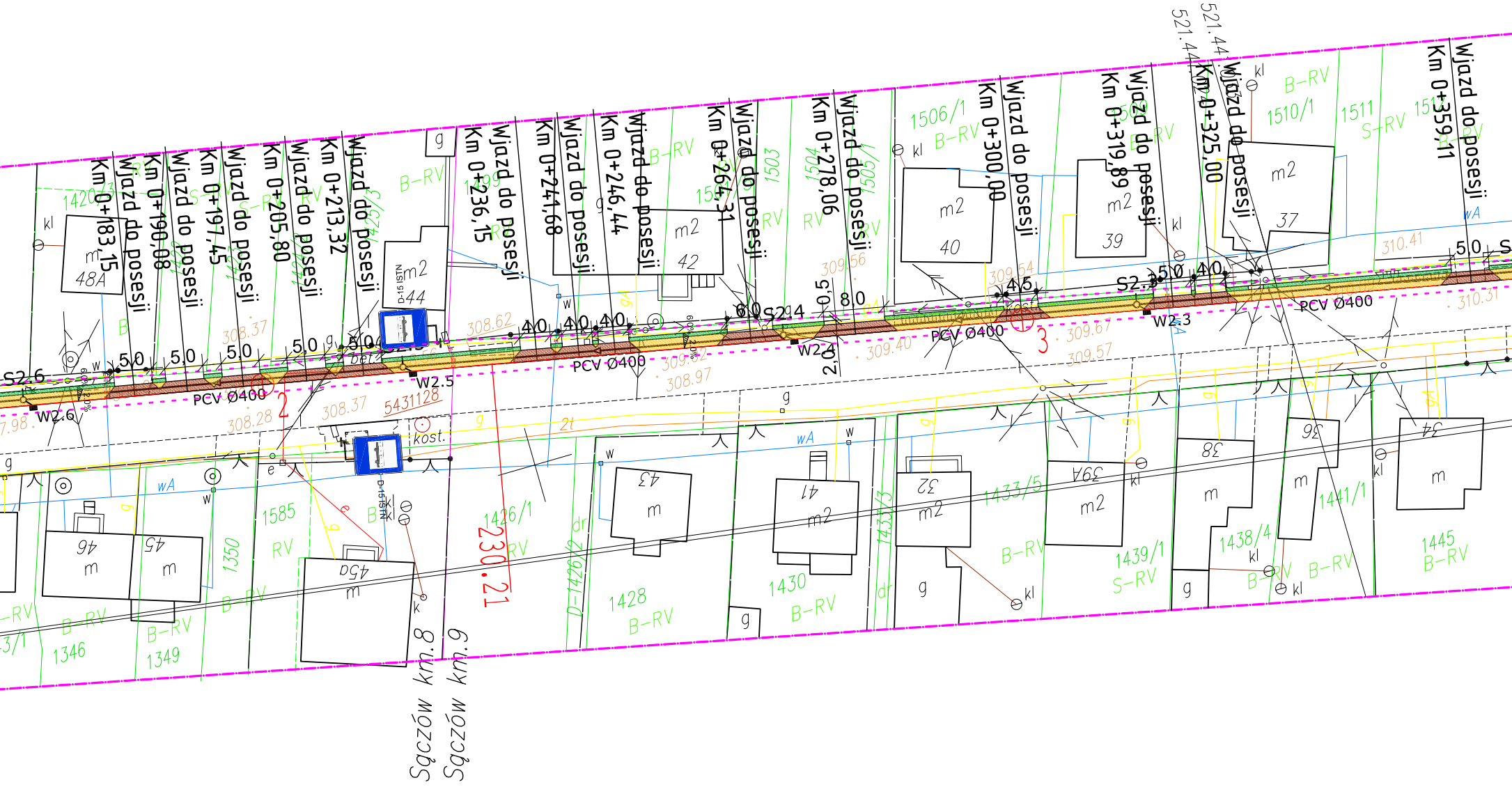

Km 0+183,15
Wjazd do posesji
Km 0+190,08
Wjazd do posesji
Km 0+197,45
Wjazd do posesji
Km 0+205,80
Wjazd do posesji
Km 0+213,32
Wjazd do posesji
Km 0+236,15
Wjazd do posesji
Km 0+241,68
Wjazd do posesji
Km 0+246,44
Wjazd do posesji
Km 0+264,31
Wjazd do posesji
Km 0+278,06
Wjazd do posesji
Km 0+300,00
Wjazd do posesji
Km 0+319,89
Wjazd do posesji
Km 0+325,00
Wjazd do posesji
Km 0+359,11
Wjazd do posesji
521.44
521.44
S2.6
W2.6
W2.5
W2.4
S2.4
S2.3
W2.3
PCV Ø400
PCV Ø400
PCV Ø400
PCV Ø400
PCV Ø400
5,0
5,0
5,0
5,0
5,0
4,0
4,0
4,0
6,0
0,5
8,0
2,0
4,5
5,0
4,0
5,0
2
3
230.21
5431128
308.37
308.37
308.28
308.62
309.82
308.97
309.56
309.40
309.54
309.67
309.57
310.41
310.31
7.98
kost.
bet.
D-15 ISTN
48A
m2
44
m2
42
m2
40
m2
39
m2
37
46
45
45a
43
41
32
39A
38
36
34
1420/3
1499
1503
1504
1505/1
1506/1
1510/1
1511
1426/1
1426/2
1428
1430
1433/3
1433/5
1439/1
1438/4
1441/1
1445
1585
1350
1346
1349
B-RV
S-RV
RV
kl
g
w
wA
e
dr
Sączów km.8
Sączów km.9

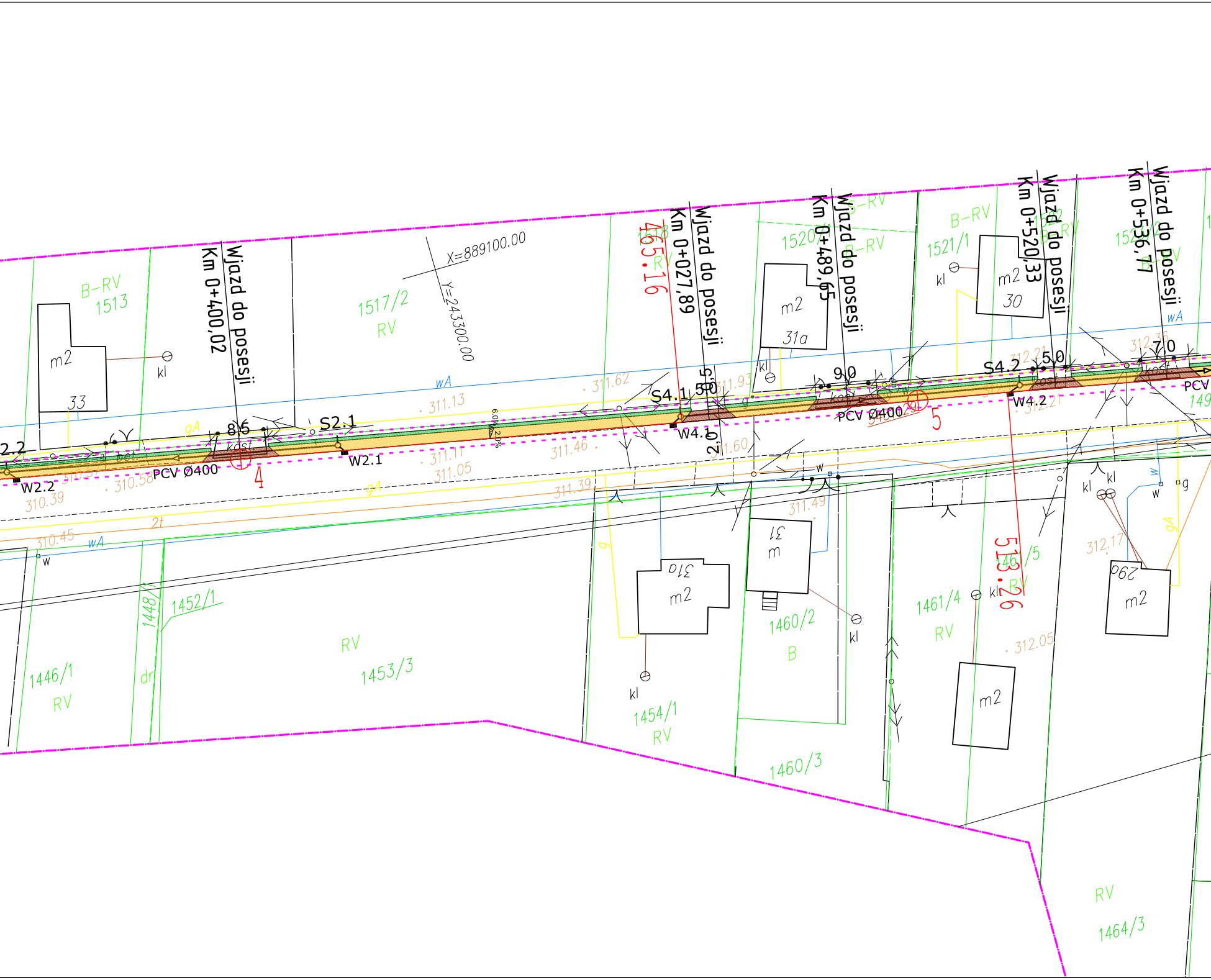

Wjazd do posesji Km 0+400,02
Wjazd do posesji Km 0+027,89
Wjazd do posesji Km 0+489,65
Wjazd do posesji Km 0+520,33
Wjazd do posesji Km 0+536,77
X=889100.00
Y=243300.00
465.16
513.26
B-RV
1513
1517/2
RV
1520
1521/1
m2
33
31a
30
31
29a
kl
wA
gA
S2.1
S4.1
S4.2
W2.1
W2.2
W4.1
W4.2
2.2
8.5
5.0
9.0
7.0
2,0
PCV Ø400
4
5
kost
bet
311.62
311.13
311.11
311.05
311.46
311.39
311.93
311.60
311.49
312.21
312.36
310.58
310.39
310.45
312.17
312.05
2t
1446/1
1448
1452/1
1453/3
1454/1
1460/2
1460/3
1461/4
1461/5
1464/3
B
dr
w
g
PCV

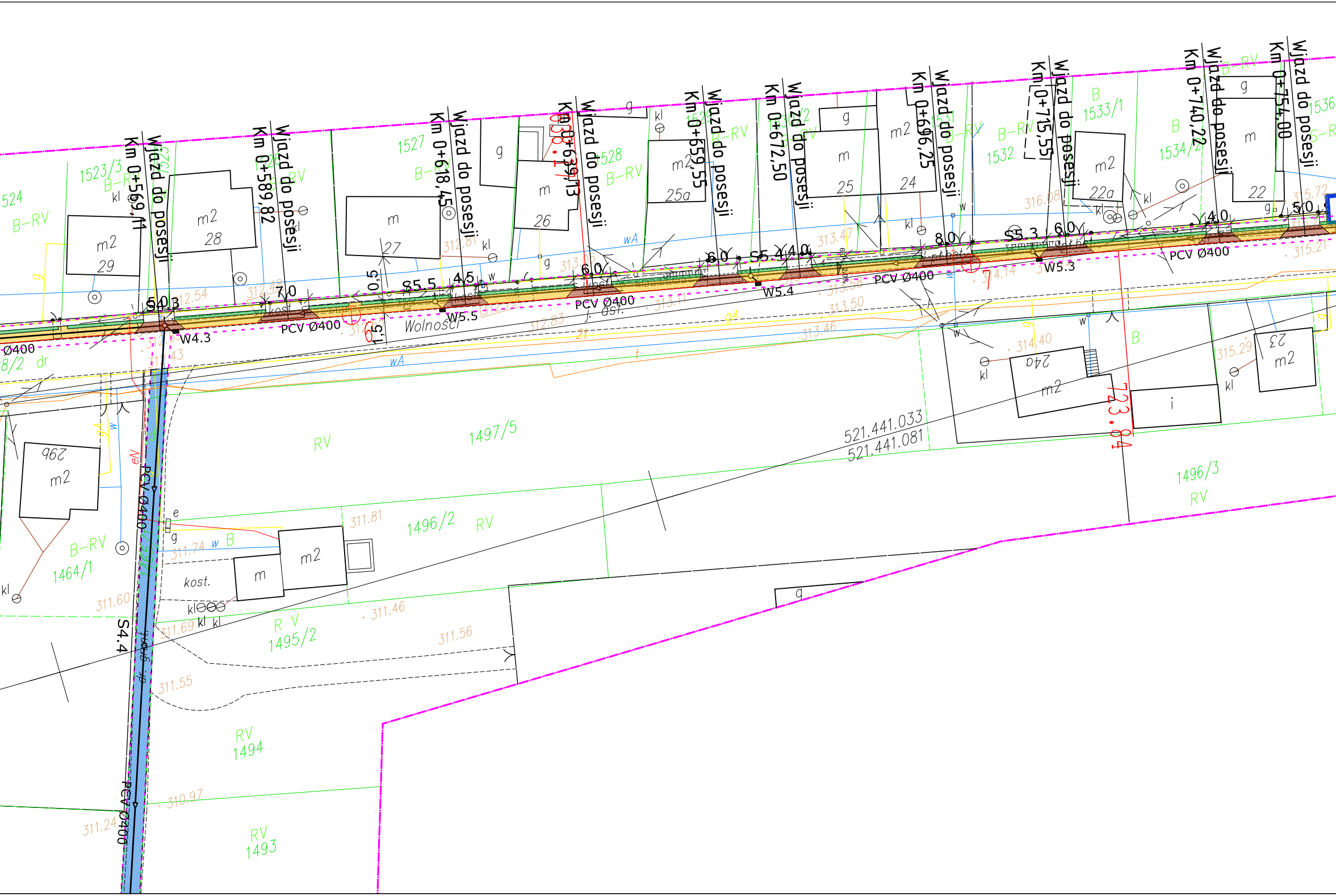
Km 0+569,11
Wjazd do posesji
Km 0+589,82
Wjazd do posesji
Km 0+618,45
Wjazd do posesji
Km 0+639,13
Wjazd do posesji
Km 0+659,55
Wjazd do posesji
Km 0+672,50
Wjazd do posesji
Km 0+696,25
Wjazd do posesji
Km 0+715,55
Wjazd do posesji
Km 0+740,22
Wjazd do posesji
Km 0+754,00
Wjazd do posesji
1523/3
B-RV
524
B-RV
m2
29
m2
28
m
27
1527
B-RV
g
m
26
1528
B-RV
m2
25a
g
m
25
m2
24
1532
B-RV
B
1533/1
m2
22a
B
1534/2
g
m
22
1536
B-RV
S4.3
W4.3
7.0
S5.5
4.5
W5.5
PCV Ø400
6.0
PCV Ø400
6.0
S5.4
4.0
W5.4
PCV Ø400
8.0
S5.3
6.0
W5.3
4.0
PCV Ø400
5.0
Wolności
Ø400
8/2 dr
RV
1497/5
521.441.033
521.441.081
m2
24a
m2
23
i
B
723.84
1496/3
RV
296
m2
PCV Ø400
B-RV
1464/1
m2
m
kost.
1496/2
RV
RV
1495/2
S4.4
g
RV
1494
RV
1493
PCV Ø400
312.54
312.43
312.81
313.09
313.47
313.58
313.50
313.46
314.14
314.40
315.29
315.72
315.21
316.08
311.81
311.74
311.60
311.69
311.46
311.56
311.55
310.97
311.24
kl
wA
gA

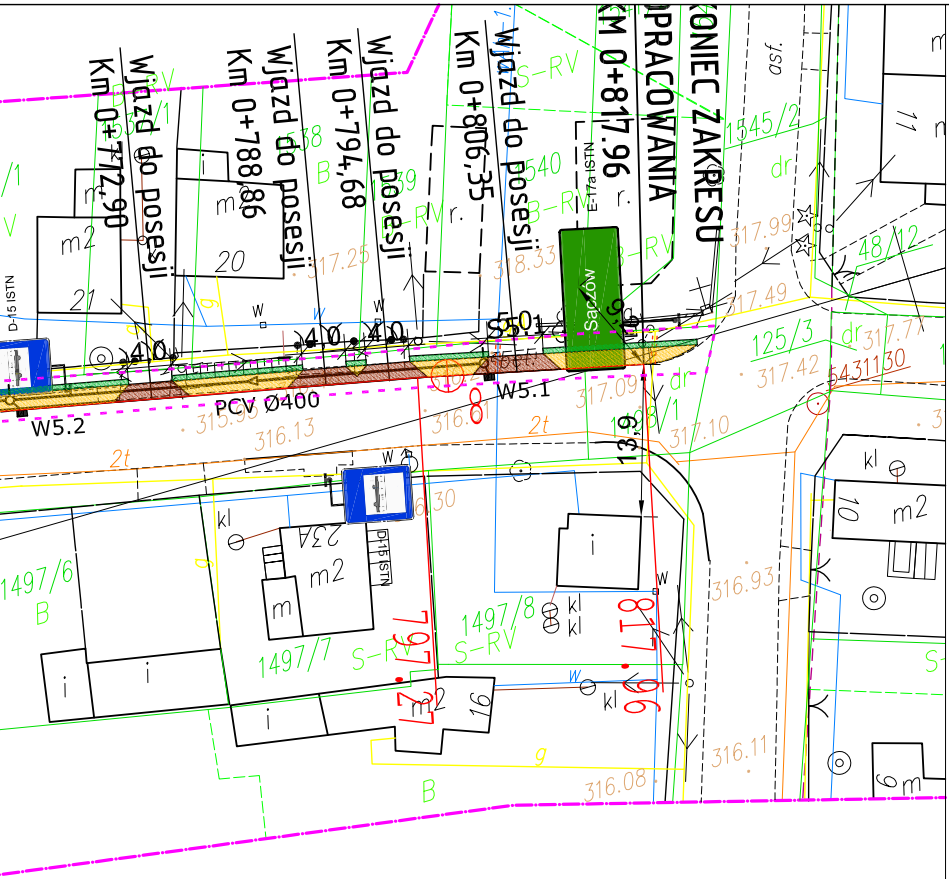
Km 0+772,90
Wjazd do posesji
Km 0+788,86
Wjazd do posesji
Km 0+794,68
Wjazd do posesji
Km 0+806,35
Wjazd do posesji
KM 0+817,96
KONIEC ZAKRESU
OPRACOWANIA
Sączów
E-17a ISTN
D-15 ISTN
PCV Ø400
W5.2
W5.1
1497/6
1497/7
1497/8
1545/2
125/3
48/12
317.99
317.49
317.42
317.09
317.10
317.25
318.33
316.93
316.13
316.11
316.08
m2
kl
asf.
dr
S-RV
N

LEGENDA:

▨	PROJEKTOWANA NAWIERZCHNIA CHODNIKA Z BRUKOWEJ KOSTKI BETONOWEJ
▨	PROJEKTOWANA NAWIERZCHNIA WJAZDÓW DO POSESJI Z BRUKOWEJ KOSTKI BETONOWEJ
🟩	PROJEKTOWANA ZIELEŃ / POBOCZA ZIEMNE
▥	PROJEKTOWANE WPUSTY ULICZNE
○—▷	PROJEKTOWANA KANALIZACJA DESZCZOWA
—○—	WYPROWADZENIE PRZYKANALIKA POD PRZYSZŁE ODPROWADZENIE WÓD OPADOWYCH Z PRZYLEGŁYCH POSESJI
- - - -	ZABEZPIECZENIE SIECI - RURA DWUDZIELNA
┬┬┬┬	PROJEKTOWANE SKARPY
84/1	NUMER DZIAŁKI
―	GRANICA DZIAŁKI
- - - -	GRANICA INWESTYCJI
═	PROJEKTOWANY KRAWĘŻNIK
2,0%	SPADKI POPRZECZNE
2,00	WYMIAROWANIE
A-29 ISTN ⚠	ISTNIEJĄCE OZNAKOWANIE PIONOWE

"PKI" 41–709 RUDA ŚL. UL. NIEDURNEGO 30 TEL. 2–444–666

INWESTOR: Urząd Gminy Bobrowniki
ul. Gminna 8, 42–583

INWESTYCJA: "Budowa chodnika w Sączowie przy ul. Wolności"

BRANŻA: DROGOWA

STADIUM: PBW

TYTUŁ RYSUNKU: PLAN ZAGOSPODAROWANIA TERENU

ZLECENIE: KT 65

SKALA: 1:500

NR RYS: 2.1

PROJEKTOWAŁ: mgr inż. B. Waluga	NR UPRAW. 487/94	DATA: 06.2009r.	PODPIS:	
OPRACOWAŁ: inż. P. Schmidt	NR UPRAW. ———	DATA: 06.2009r.	PODPIS: Schmidt	
OPRACOWAŁ: inż. J. Piotrowska-Nieradzik	NR UPRAW. ———	DATA: 06.2009r.	PODPIS:	
OPRACOWAŁ: mgr inż. T. Świderski	NR UPRAW. ———	DATA: 06.2009r.	PODPIS:	
OPRACOWAŁ: tech. bud. B. Schmidt	NR UPRAW. ———	DATA: 06.2009r.	PODPIS:	
OPRACOWAŁ: tech. bud. R. Mencfel	NR UPRAW. ———	DATA: 06.2009r.	PODPIS:	